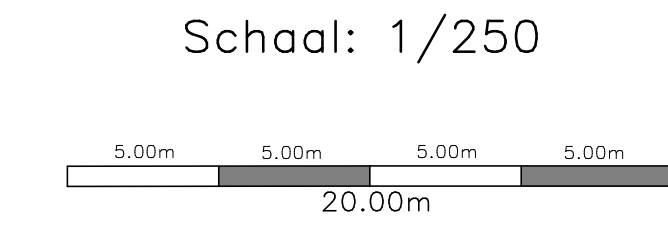


RONSE, 2de Afdeling

Sectie C

Aanvraag van een omgevingsvergunning voo het verkavelen van gronden

Verkavelingsplan:



VK Stooktstraat, tussen woning nr. 289 en 307

----- : Omtrek van de verkaveling

Totale oppervlakte = 3018 m²

Nieuwe bouwkvavels

Deel van het perceel 2304m en deel van 2308c.

LOT 1 : Oppervlakte = 760 m²

LOT 2 : Oppervlakte = 607 m²

LOT 3 : Oppervlakte = 526 m²

LOT 4 : Oppervlakte = 925 m²

Maximum bouwkvader

Bestaande rooilijn

Ontworpen rooilijn

Lot 5: Grond af te staan aan het openbaar domein van de stad Ronse.

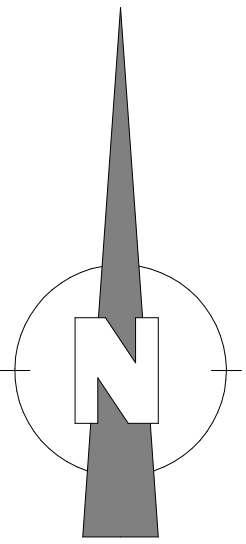
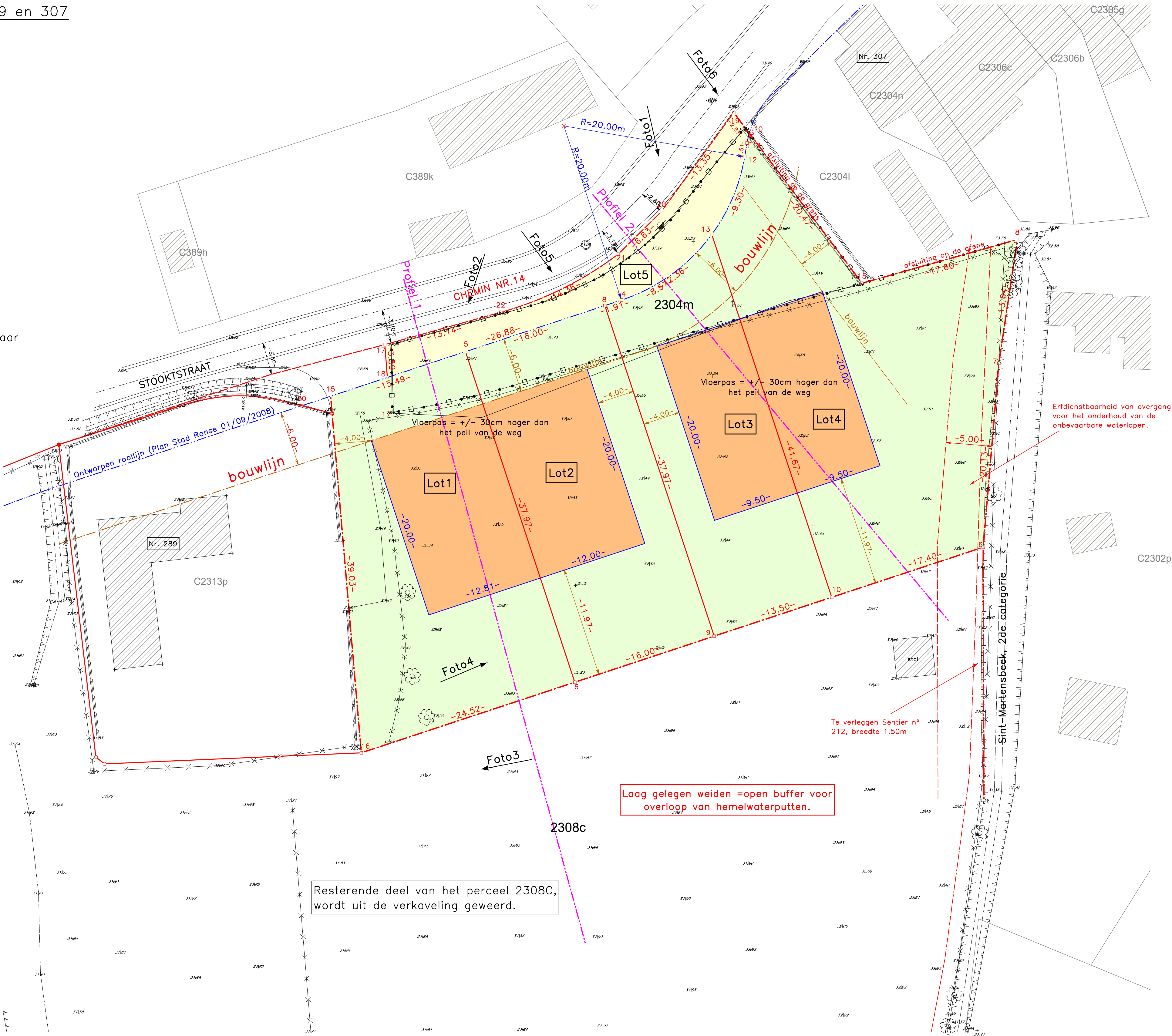
Oppervlakte = 200 m²

Grenspunt gekend in Lambert-coördinaten

Het resterende deel van het perceel 2308C, wordt uit de verkaveling geweerd.

Grenspunten in Lambert '72 - coördinaten

Nr	X	Y
1	96679.95	158543.89
2	96691.87	158507.84
3	96707.06	158512.86
4	96695.14	158548.91
5	96719.88	158517.10
6	96736.40	158522.56
7	96738.10	158542.62
8	96740.13	158556.11
9	96723.18	158551.34
10	96710.89	158567.70
11	96710.65	158566.64
12	96710.39	158565.15
13	96706.80	158556.66
14	96696.96	158549.51
15	96665.24	158539.02
16	96668.59	158500.14
17	96671.15	158544.65
18	96671.43	158541.07
19	96709.20	158569.95
20	96701.32	158559.18
21	96696.60	158554.51
22	96683.81	158548.18



Provincie :	OOST-VLAANDEREN
Stad :	RONSE
Kadastrale ligging :	RONSE, 2de Afdeling Sectie C Perceel nr. 2304m en deel van 2308c.
Aanvraag van een omgevingsvergunning voor het verkavelen van gronden	
VK Stooktstraat	
Referentienummer databank Administratie Opmetingen & Waarderingen:.....	
Datum : 2/023	Schaal : 1/250
Gezien en goedgekeurd door de aanvragers-eigenaars:	Opgemaakt door : Landmeetkantoor KOEN ROELANDT bvba Landmeter-Expert Lan 040700 Overheulestraat 206 8560 Moorsele Tel. 056/ 50 42 81 info@koenroelandt.be
Gezien en goedgekeurd door het schepencollege van Ronse	
De Algemene Directeur:	De Burgemeester: